




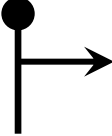



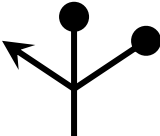



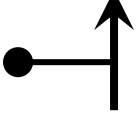
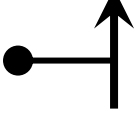
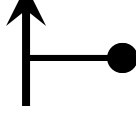
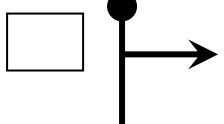
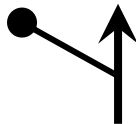
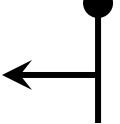


Направление движения	Одометр	Всего пробег	Пояснения
	0 км	0 км	МКАД пересечение с Новорижским шоссе. (обнуляемся)
	25,5 км	25,5 км	Последняя ГАЗовая заправка
	39,5 км	39,5 км	Рынок. Один из последних шансов купить: мангал, уголь, шашлык и т.д.
	40,5 км	40,5 км	Предпоследняя заправка «Роснефть»
	41,5 км	41,5 км	Последний шанс заправиться на заправке ИНК
	73,9 км	73,9 км	Указатель: Гребеньки, Деньково N55 55,9852 E36 36,3355 (обнуляемся)
	100 м	74 км	Поворот на право
	360 м	74,4 км	Вы под мостом
	680 м	74,7 км	
	750 м	75,1 км	

	1 км	75 км	Съезд с главной дороги
	2,1 км	76,1 км	
	2,2 км	76,2 км	Остатки бетонного забора
	2,45 км	76,45 км	
	2,5 км	76,5 км	
	2,55 км	76,55 км	
	2,65 км	76,65 км	
	2,75 км	76,75 км	Осторожно, ПЛИТЫ!
	2,95 км	76,95 км	Съезд на грунтовую дорогу
УРА!	3,1 км	77,1 км	Вы на месте. Лагерь: N55 57,853 E36 19,400